




PLAN ZAAGUSPODAROWANIA DZIAŁKI
LIDZBARK WARMIŃSKI, DZIAŁKA NR 89, OBRĘB GEODEZYJNY NR 10,
JEDNOSTKA EWIDENCYJNA LIDZBARK WARMIŃSKI

<u>INWESTOR:</u>		<u>WŁAŚCICIEL DZIAŁKI:</u>		
Starostwo Powiatowe w Lidzbarku Warmińskim ul. Kard. St. Wyszyńskiego 37 11 - 100 Lidzbark Warmiński		Starostwo Powiatowe w Lidzbarku Warmińskim ul. Kard. St. Wyszyńskiego 37 11 - 100 Lidzbark Warmiński		
		<u>BILANS TERENU DZIAŁKI</u>		
	Budynnek objęty opracowaniem	powierzchnia działki	6296 m ²	100%
	Istniejące budynki nie objęte opracowaniem	powierzchnia zabudowy obiektu nr 1	574 m ²	9,2%
	Istniejące utwardzenia z kostki betonowej	powierzchnia zabudowy budynków gosp.	ok. 191 m ²	3,0%
	Istniejące utwardzenie asfaltowe	powierzchnia utwardzeń asfaltowych	ok. 285 m ²	4,5%
	Istniejąca zieleni	powierzchnia utwardzeń betonowych	ok. 1153 m ²	18,3%
▲	Istniejące wejścia/wjazdy	powierzchnia biologicznie czynna	ok. 4093 m ²	65,0%
		wskaźnik intensywności zabudowy	0,12	

LEGENDA:

- Obszar oddziaływania inwestycji

Granica działki

Obrys budynku

Istniejące przyłącze kanalizacji deszczowej

Istniejące przyłącze kanalizacji sanitarnej

Istniejące przyłącze wodociągowe

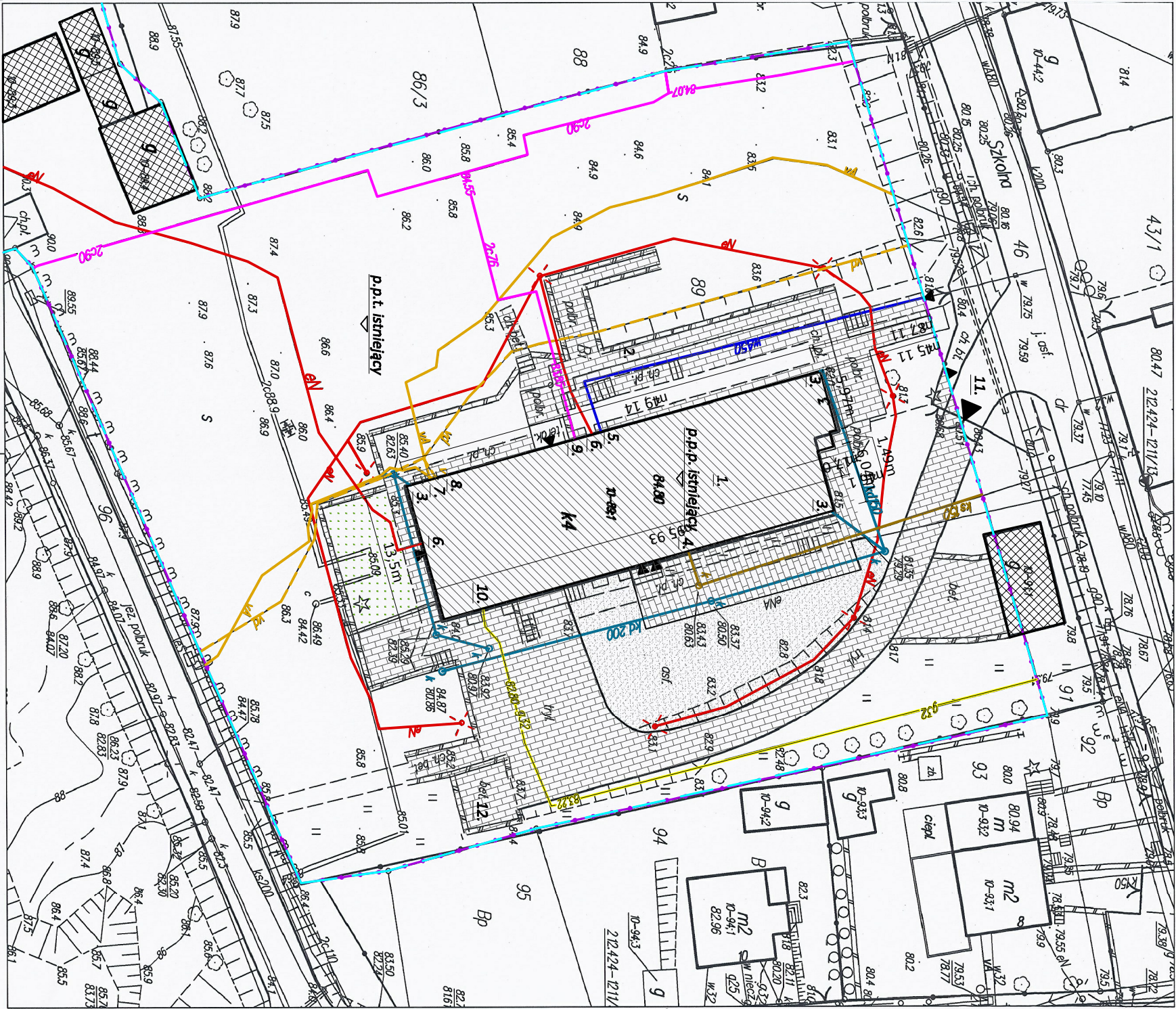
Istniejąca przyłącze elektroenergetyczne/

Istniejąca wewnętrzna sieć oświetlenia ulicznego

Istniejące przyłącze telewizji kablowej

Istniejące przyłącze ciepłownicze

Istniejące przyłącze gazowe
1. Istniejący budynek Specjalnego Ośrodka Szkolno - Wychowawczego objęty opracowaniem.
2. Istniejący podjazd dla osób niepełnosprawnych.
3. Istniejące przyłącze kanalizacji deszczowej.
4. Istniejące przyłącze kanalizacji sanitarnej.
5. Istniejące przyłącze wodociągowe.
6. Istniejąca przyłącze elektroenergetyczne/ istniejąca wewnętrzna sieć oświetlenia ulicznego.
7. Istniejące przyłącze telewizji kablowej.
8. Istniejące przyłącze telewizji kablowej doziemnej.
9. Istniejące przyłącze ciepłownicze.
10. Istniejące przyłącze gazowe.
11. Istniejący wjazd na działkę.
12. Istniejące miejsce gromadzenia odpadów stałych.



MAPA ZASADNICZA

Skala 1:500

godło mapy 7.2.15.17.03.4.4

układ XY – 20007, układ H-Krasiński

województwo warmińsko-mazurskie

powiat lidzbarski

miasto Lidzbark Warmiński

obręb 10

Poswiadcza się zgodność niniejszej kopii z treścią materiału państwowego zasobu geodezyjnego i kartograficznego		Starosta Lidzbarski	
Nazwa materiału zasobu		Mapa zasadnicza	
Identyfikator ewidencyjny materiału zasobu		P.2808.1897.3	
Data wykonania kopii		2016-07-22	
Imię, nazwisko i podpis osoby reprezentującej organ		Z up. STAWOŚCZYŃSKI	

INWESTOR:			
STAROSTWO POWIATOWE W LIDZBARKU WARMIŃSKIM			
ul. St. Kard. St. Wyszyńskiego 37 11-100 Lidzbark Warmiński			
Nazwa inwestycji:			
Ekspertyza techniczna w trybie por. 3a rozp. MI z 12.04.2012 r. /t. jed. Dz. U. z 2015 r., poz. 1422/ budynku SPECJALNEGO OŚRODKA SZKOLNO-WYCHOWAWCZEGO w Lidzbarku Warmińskim przy ulicy Szkolnej nr 3			
Lokalizacja inwestycji:			
LIDZBARK WARMIŃSKI, DZIAŁKA NR 89			
OBRĘB GEODEZYJNY 10, LIDZBARK WARMIŃSKI			
Tytuł rysunku:			
PLAN SYTUACYJNY OBIEKTU			
FUNKCJA		NUMER UPRAWNIENI	PODPIS
Rzecz. bud.		mgr inż. Wiesław Nowak	PR-4/21/95
Rzecz. p.poz.		mgr inż. Julian M. Lemiech	337/96
Opracował/o		inż. Daria Nowicka	
DATA:		10.2016r.	

Kopieowane, przetwarzanie oraz udostępnianie osobom trzecim jedynie za pisemną zgodą jednostki projektującej.	
Mikolaj 45A 13-306 Kurzętnik NIP 877-14-777-21 mail: biuro@hdpr.pl	